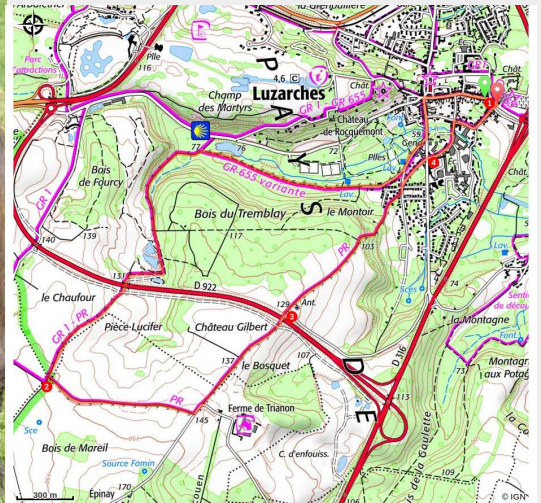


Luzarches, La Montagne

PNR Oise-Pays de France - LUZARCHES



Highland dans le vallon de Rocquemont (PNROPF)



Une belle balade entre ombre et plateau

Infos pratiques

Pratique : Pédestre

Durée : 2 h 30

Longueur : 7.2 km

Dénivelé positif : 108 m

Difficulté : Facile

Type : Boucle

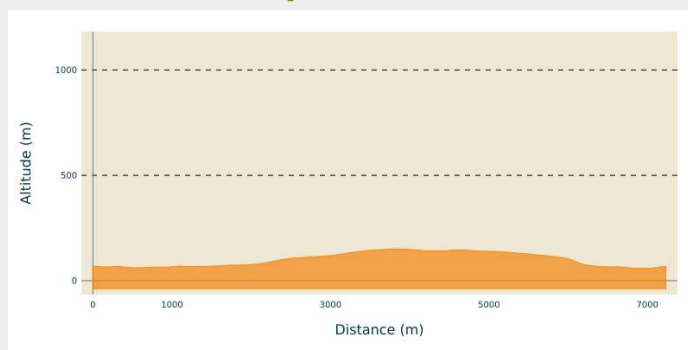
Itinéraire

Départ : Parking de l'Eglise

Arrivée : Parking de l'Eglise

Communes : 1. LUZARCHES
2. EPINAY-CHAMPLATREUX

Profil altimétrique



Altitude min 58 m Altitude max 151 m

Balisage en jaune

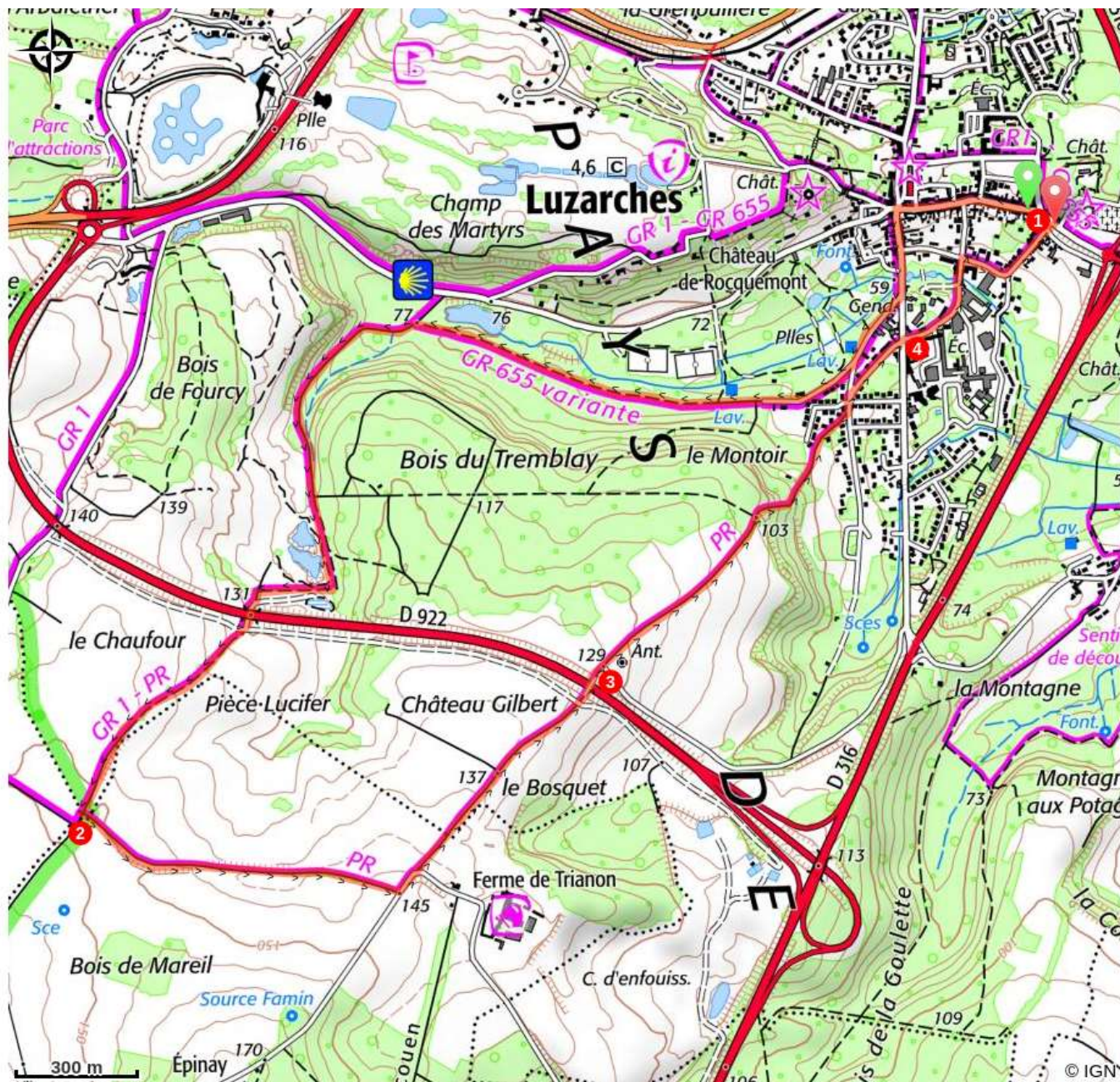
1. Partir par la rue St-Damien puis prendre à gauche rue Charles De Gaule. Tourner dans la deuxième rue à droite, rue du Vieux Chemin de Paris. Passer devant l'abreuvoir. Au « Y » rester à droite pour emprunter le chemin Vert. Au niveau du stade possibilité de descendre à droite pour voir le lavoir de Rocquemont. Sinon aller tout droit. A la sortie du chemin tourner à gauche sur le chemin (marque jaune). Monter tout droit et continuer en longeant la clôture du golf pour arriver au tunnel qui passe sous la route. Continuer sur le sentier qui part en face entre les deux champs (marque jaune).

2. Au lieu dit « carrefour de Lucifer » !sur la plateau aller à gauche avant le noyer pour prendre le chemin qui part entre les champs. A l'angle avec la route aller à gauche puis continuer tout droit sur le chemin en laissant la route vers la ferme. Profiter du point de vue vers l'est et la vallée de l'Ysieux.

3. Passer le pont sur la route et continuer tout droit le long des champs et en entrant dans le bois, descendre à droite le raidillon qui débouche rue du Vieux Chemin de Paris. Tourner à gauche et suivre cette rue sur quelques mètres et prendre la deuxième rue à droite, rue du Montoir.

4. Traverser l'avenue Charles De Gaulle et prendre en face rue des Selliers puis à droite rue des Gantiers pour retourner à l'église.

Sur votre chemin...



Toutes les infos pratiques

Comment venir ?

Transports

Gare de Luzarches, ligne H de Paris gare du nord.

Parking conseillé

Parking du cimetière de Luzarches